

INFORME DIARIO DE MONITOREO DE MEDIOS*

*Vigilancia basada en eventos de interés epidemiológico mediante el monitoreo de medios abiertos de comunicación locales y nacionales.

Reporte de eventos:

Amenaza	Tema	Medio	Fecha	Resumen	Liga	Prioridad
Biológico	Covid-19	La Unión	05 octubre 2020	Este lunes iniciará oficialmente la campaña de vacunación contra la influenza en el estado; a la fecha ha llegado a Morelos la tercera parte de las dosis esperadas para la temporada invernal y ya hay alta demanda.	https://www.launion.com.mx/morelos/sociedad/noticias/168625-inicia-campana-de-vacunacion-contrala-influenza.html	Bajo
Químico	Plaguicidas	Diario de Morelos	05 octubre 2020	Comentó que con ello se busca sumar esfuerzos para que se cumpla con la recolección de las botellas de agroquímicos, para evitar que se queden en los campos de cultivo, ya que representan un riesgo para el medio ambiente, además de para la salud de los productores.	https://www.launion.com.mx/morelos/zona-sur/noticias/168620-continua-recoleccion-de-envases-de-plaguicidas.html	Bajo
Desastre natural	Volcánico	La Jornada	05 octubre 2020	En las últimas 24 horas, mediante el sistema de monitoreo del volcán Popocatepetl se identificaron 105 exhalaciones acompañadas de gases volcánicos y en ocasiones de ligeras cantidades de ceniza. Adicionalmente se registraron 500 minutos de temblor.	https://www.lajornada.com.mx/politica/2020/10/05/28422/44-pasan-105-fumarolas-en-500-minutos-24-hrs	Bajo



SERVICIOS
DE SALUD



<http://ssm.gob.mx>



Servicios de Salud Morelos



@MorelosSalud

INFORME DE RIESGOS METEOROLOGICOS

Fuente: Servicio Meteorológico Nacional de México, CONAGUA.

LA TORMENTA TROPICAL "GAMMA" GENERARÁ LLUVIAS PUNTUALES INTENSAS EN YUCATÁN Y CAMPECHE Y PUNTUALES MUY FUERTES EN TABASCO Y CHIAPAS

Para hoy, la **Tormenta Tropical "Gamma"** se mantendrá frente a las costas de Yucatán y ocasionará potencial de lluvias puntuales intensas en Campeche y Yucatán, así como puntuales muy fuertes en Chiapas (norte) y Tabasco.

Por otra parte, la **masa de aire frío** que impulsó al frente No. 5 mantendrá ambiente frío a muy frío durante la mañana sobre entidades del norte, noreste, centro, oriente y sur del territorio nacional, además de vientos de componente norte con rachas de 70 a 80 km/h en el Istmo de Tehuantepec y con oleaje de 2 a 4 metros de altura significativa en el Golfo de Tehuantepec. A su vez, por la mañana se prevén temperaturas mínimas menores a 0°C y presencia de heladas en zonas de Chihuahua, Durango, Zacatecas, Michoacán, Estado de México, Hidalgo, Puebla y Tlaxcala, y de 0 a 5°C sobre algunas entidades del occidente, norte, centro y oriente del territorio nacional.

El avance de la **onda tropical No. 38** generará intervalos de chubascos en zonas de Michoacán y Guerrero.

El flujo de aire húmedo favorecido por la circulación de la tormenta tropical "Gamma" sobre el sur del Golfo de México, favorecerá lluvias puntuales fuertes en el sur de Veracruz y noreste de Oaxaca.

El ingreso de aire húmedo del Mar Caribe y Océano Pacífico, favorecerá lluvias puntuales fuertes en Quintana Roo; así como lluvias aisladas en zonas de Jalisco y Colima, respectivamente.

Las lluvias podrían acompañarse de descargas eléctricas, posible caída de granizo y fuertes rachas de viento durante las tormentas, además de incremento en los niveles de ríos y arroyos, desbordamientos, deslaves e inundaciones en zonas bajas.

Pronóstico de Precipitación:

Sin pronóstico de lluvias para el día de hoy en el estado.

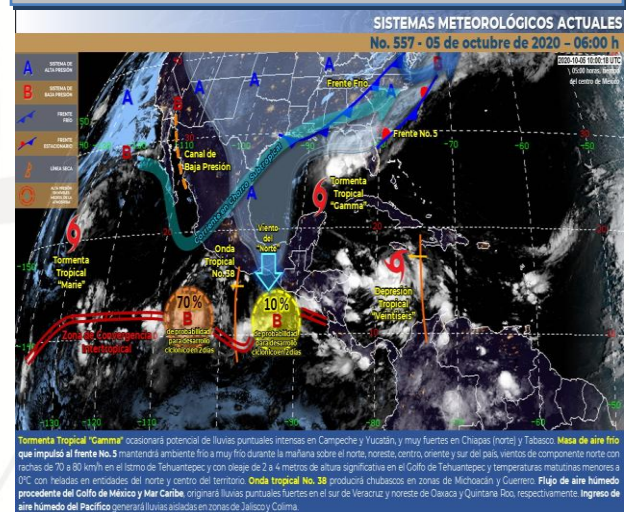
Pronóstico de Temperaturas Mínimas:

Temperaturas mínimas al amanecer, de -5 a 0°C con heladas: Zonas montañosas de Chihuahua, Durango, Zacatecas, Aguascalientes, San Luis Potosí, Michoacán, Estado de México, Hidalgo, Puebla y Tlaxcala.

Pronóstico en región Mesa Central:

Ambiente frío matutino en gran parte de la región y localmente muy frío con heladas en zona serranas. Cielo despejado por la mañana y nubosidad escasa por la tarde. Sin lluvias en la región. Temperaturas templadas a cálidas durante el día. Viento de componente norte de 15 a 30 km/h.

IMAGEN DE SATELITE



SERVICIOS
DE SALUD



<http://ssm.gob.mx>



Servicios de Salud Morelos



@MorelosSalud

INFORME DE MONITOREO VOLCÁNICO Y SISMOLÓGICO

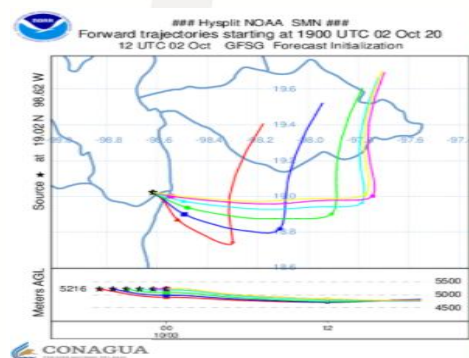
Fuente: Servicio Sismológico Nacional, UNAM. / Centro nacional de Prevención de Desastres (CENAPRED)-SEGOB, SENEAM-SCT y NOAA.

En las últimas 24 horas, mediante el sistema de monitoreo del volcán Popocatepetl se identificaron **105 exhalaciones acompañadas de gases volcánicos y en ocasiones de ligeras cantidades de ceniza**. Adicionalmente se registraron **500 minutos de tremor**.

NIVEL DE ALERTA	SEMAFORO	AMARILLO-FASE 2	RECOMENDACIONES PARA LA FASE AMARILLO FASE 2
	Incremento de actividad: <ul style="list-style-type: none"> • Pluma de vapor de agua y gas • Ligera caída de ceniza en áreas cercanas • Caída de fragmentos incandescentes • Crecimiento y destrucción de domos de lava • Posibilidad de flujos piroclásticos por explosiones • Flujos de lodo o escombros de corto alcance 		<ol style="list-style-type: none"> 1. Continuar con el radio de seguridad de 12 km, por lo que la permanencia en esa área no está permitida. 2. Controlar el tránsito entre Santiago Xalitzintla y San Pedro Nexapa, vía Paso de Cortés. 3. A las autoridades de Protección Civil, mantener sus procedimientos preventivos, de acuerdo con sus planes operativos. 4. A la población se le recomienda elevar la atención a los avisos de las autoridades de su localidad y se exhorta a no acercarse al volcán, y mucho menos al cráter. 5. Mantenerse fuera de cañadas ante posibles flujos de lodo, principalmente en temporada de lluvias.

PRONOSTICO DE CAIDA DE CENIZA

En caso de una exhalación de ceniza volcánica, gas y/o vapor de agua, **el pronóstico de trayectoria del modelo Hysplit, ejecutado en la CONAGUA-CGSMN con una altitud de emisión a 2000 metros, indica trayectorias hacia el este-sureste y cambiando al noreste** (6, simulando exhalación cada siguiente hora) a su paso por la zona oeste y centro del estado de Puebla; zona sureste del Estado de México, para las primeras 12 horas de pronóstico (14:00 a las 02:00 hora local). Posteriormente para las últimas 12 horas de pronóstico, (02:00 a las 14:00 hora local del día siguiente), las trayectorias cambian al noreste del inicio de la simulación, por la zona centro y centro-norte del estado de Puebla; zona sur, sureste, este y noreste del estado de Tlaxcala.



SISMOS	Se registró sismo de magnitud de 4.0 grados Richter, a las 04:48:58 hrs con localización del epicentro a 26 km al sureste de Crucecita, Oaxaca.		ÚLTIMO SISMO		SISMOS RECIENTES
	NO PERCEPTIBLE EN EL ESTADO DE MORELOS.		TIEMPO DEL CENTRO DE MÉXICO		
			FECHA: 2020-10-05		
			HORA: 04:48:58		
		MAGNITUD: 4.0			
		EPICENTRO			
		LATITUD: 15.57°			
		LONGITUD: -95.99°			
		LOCALIZACIÓN: 26 KM AL SURESTE DE CRUECITA, OAXACA			
		PROFUNDIDAD: 5 KM			
REPORTE DE DAÑOS A LA POBLACION					
PROTECCIÓN CIVIL		Sin reporte de daños a la población ni a la infraestructura en salud.			



SERVICIOS
DE SALUD



<http://ssm.gob.mx>



Servicios de Salud Morelos



@MorelosSalud



MORELOS
2018 - 2024



MORELOS
ANFITRION DEL MUNDO
Gobierno del Estado
2018-2024

Fecha: 05 de octubre del 2020
Semana Epidemiológica: 41
Área: Coordinación de Vigilancia Epidemiológica, UIES.

INFORME DE TEMPERATURAS Y CALIDAD DEL AIRE

Fuente: Comisión Estatal de Agua (CEAGUA)

ICA	CALIDAD DEL AIRE	PROTEJA SU SALUD
0-50	Buena	No se anticipan impactos a la salud cuando la calidad del aire se encuentra en este intervalo.
51-100	Moderada	Las personas extraordinariamente sensitivas deben considerar limitación de los esfuerzos físicos excesivos y prolongados al aire.
101-150	Dañina a la salud de los grupos sensitivos	Los niños adultos activos, y personas con enfermedades respiratorias tales como el asma, deben evitar los esfuerzos físicos excesivos y prolongados al aire.
151-200	Dañina a la salud	Los niños adultos activos, y personas con enfermedades respiratorias tales como el asma, deben evitar los esfuerzos físicos excesivos y prolongados al aire libre; las demás personas, especialmente los niños, deben limitar los esfuerzos excesivos y prolongados al aire libre.
201-300	Muy dañina a la salud	Los niños adultos activos, y personas con enfermedades respiratorias tales como el asma, deben evitar todos los esfuerzos excesivos al aire libre; las demás personas, especialmente los niños, deben limitar los esfuerzos físicos excesivos al aire libre.
300+	Arriesgado	

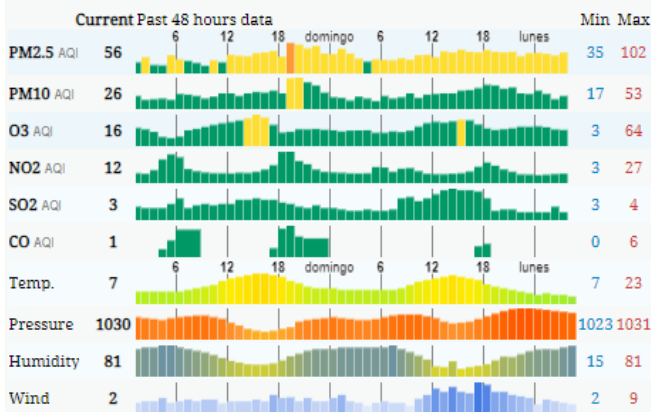
CALIDAD DEL AIRE CUERNAVACA, MORELOS.

Estación de Monitoreo Cuernavaca Centro, Morelos.

74

Moderado

Actualizado el lunes 4:00
Temp.: 9°C



PRONOSTICO DE TEMPERATURAS POR MUNICIPIO

Municipio	Máx	Mín	Municipio	Máx	Mín
Amacuzac	31°	16°	Puente de Ixtla	31°	17°
Axochiapan	31°	17°	Temixco	30°	15°
Ayala	27°	18°	Tepalcingo	30°	16°
Cuautla	27°	14°	Tepoztlán	26°	14°
Cuernavaca	26°	14°	Tlaltizapan	28°	16°
Huitzilac	20°	6°	Tlalquitenango	31°	17°
Jiutepec	27°	14°	Zacatepec	30°	17°
Jojutla	32°	18°	Zacualpan de Amilpas	24°	11°

TEMPERATURAS MAXIMAS Y MINIMAS, ÚLTIMAS 24 HRS

Mínimas

Huitzilac	20° 6°
Tetela del Volcán	21° 9°
Totolapan	22° 10°
Ocuituco	23° 11°

Máximas

Tlaquitenango	31° 17°
Jojutla	33° 18°
Axochiapan	31° 17°
Zacatepec	30° 17°



SERVICIOS
DE SALUD



<http://ssm.gob.mx>



Servicios de Salud Morelos



@MorelosSalud

Calle Gustavo Gómez Azcárate No. 205, Col. Lomas de la Selva
C.P. 62270, Cuernavaca, Morelos. Tel.: 318 84 50.

INFORME DE MONITOREO EPIDEMIOLÓGICO

Fuente: Jurisdicciones Sanitarias del estado de Morelos.

JURISDICCION SANITARIA I:

- SIN EVENTOS EXTRAORDINARIOS.

JURISDICCION SANITARIA II:

- SIN EVENTOS EXTRAORDINARIOS.

JURISDICCION SANITARIA III:

- SIN EVENTOS EXTRAORDINARIOS.



SERVICIOS
DE SALUD



<http://ssm.gob.mx>



Servicios de Salud Morelos



@MorelosSalud